

Castilla-La Mancha

112

112 Castilla-La Mancha

Guía rápida para utilización del sistema
TRACKING

APP My112



Castilla-La Mancha

112

TRACKING – My112

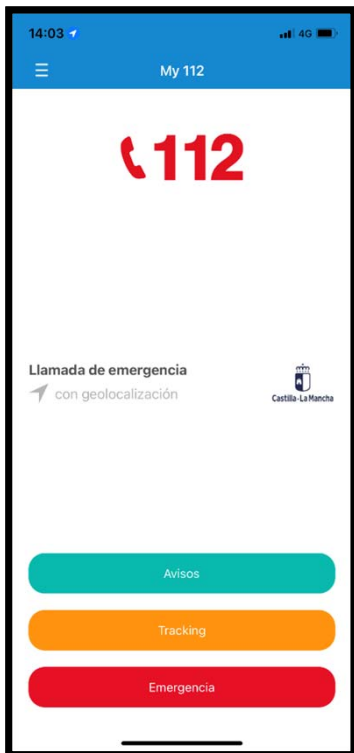
My112 permite activar el envío de posiciones de forma periódica. Esta opción es útil en casos como ir de ruta por la montaña o bosques. De esta manera quedan registradas posiciones por las que el usuario ha ido pasando para, en caso de emergencia, poder localizarle.



TRACKING – My112

ACTIVACIÓN

Para acceder a este modo, se debe pulsar el botón “Tracking” desde la pantalla principal. Un vez pulsado se accederá a la pantalla que se muestra en la siguiente diapositiva, donde se podrá activar y desactivar la monitorización GPS. Además se podrá configurar el envío de posiciones mediante SMS cada 30 minutos siempre que no se tenga conexión a internet.



Avisos

Tracking

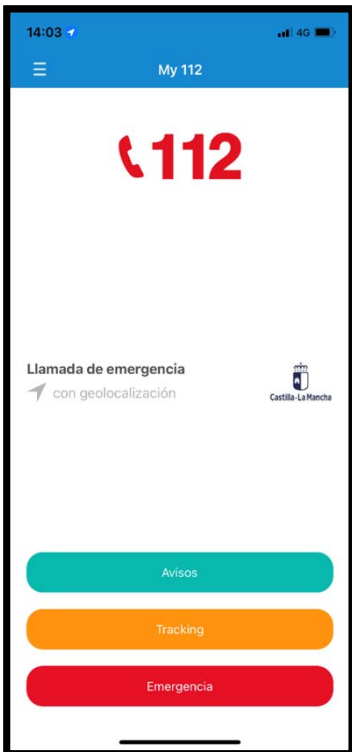
Emergencia



Castilla-La Mancha

112

TRACKING – My112



Monitorización GPS



Envía automáticamente y de forma periódica las posiciones GPS del dispositivo para poder localizarle en caso de emergencia.

Para un correcto funcionamiento mantenga la aplicación en segundo plano.

Activar esta funcionalidad puede aumentar el consumo de batería.

Tracking por SMS



Cuando no se tenga acceso a internet, el envío de posiciones GPS se realizará mediante SMS.

Esta acción requiere la interacción del usuario en cada envío

ACTIVADO



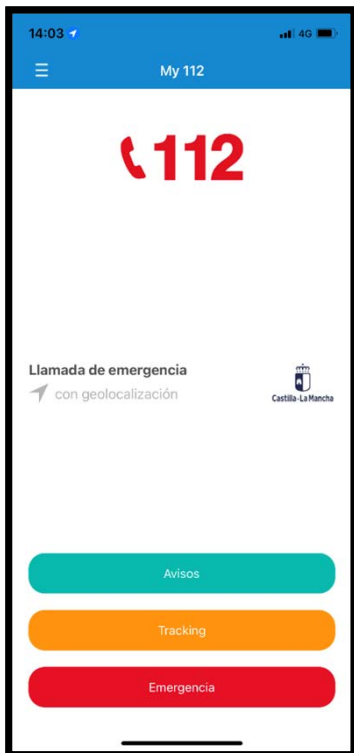
Castilla-La Mancha

112

TRACKING – My112

DESACTIVAR LA MONITORIZACIÓN

Para desactivar la monitorización de tracking, accederemos desde My112 a la ventana anterior, y desmarcaremos el check de la monitorización GPS.

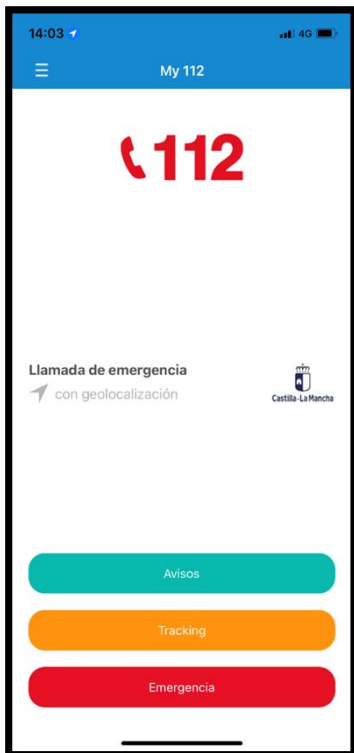


TRACKING – My112

IMPORTANTE

Mientras tengamos activada la funcionalidad tracking, para no dejar de transmitir posicionamientos:

- En Android, no debemos reiniciar el móvil.
- En IOS, mantener la aplicación My112 en segundo plano.



Castilla-La Mancha

112

TRACKING – My112

